

ChamuSca

Le Cœur du Ribatejo



GUIDE
TOURISTIQUE



Chamusca,

Le Coeur du Ribatejo

page 4



Centralité

page 4



Saviez-vous que ?

page 6




Des lieux chargés d'Histoire

page 9



Déplacez-vous dans la Nature

page 18



Éveillez vos sens

page 44



Événements

page 55

Chamusca,

le cœur du Ribatejo

Visiter Chamusca, c'est ressentir le Cœur du Ribatejo, une terre de charmes et de traditions, de gens qui sont fiers d'être d'ici.

La diversité des paysages d'une grande valeur naturelle associée à un riche patrimoine bâti et à des traditions constitue l'identité culturelle d'une région qui mérite d'être visitée.

La table est abondante et délicieuse, la terre est pittoresque, les fêtes sont animées et la nature est multiple et diverse, comme seul le Cœur du Ribatejo sait l'être.

Avec son climat méditerranéen, Chamusca est marquée par les parfums de la forêt et de la forêt de chênes-lièges et les sons des oiseaux avec les rizières à perte de vue. Laissez-vous perdre dans cette ville qui fut autrefois le théâtre de nombreuses histoires et traditions.

CENTRALITÉ

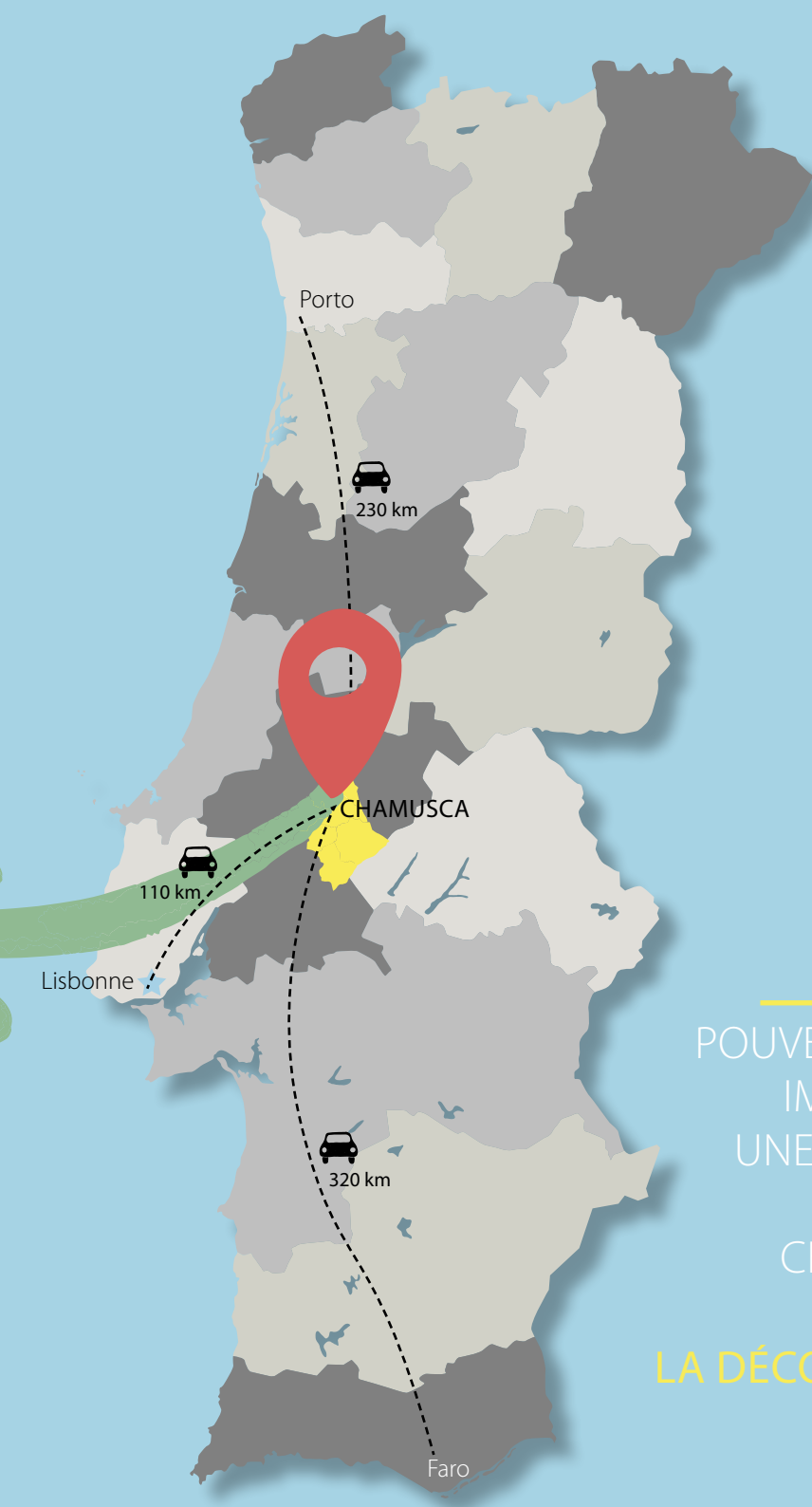
Située dans le district de Santarém, elle bénéficie d'une situation géographique privilégiée. C'est une municipalité qui se distingue par sa centralité. Ce sont 740 km² à découvrir !

Chamusca est desservie par Rodoviária do Tejo avec plusieurs bus arrivant quotidiennement dans la municipalité, en provenance de Lisbonne et de Santarém.

Rodoviária do Tejo

Pour les horaires des transports régionaux, consultez : www.rodotejo.pt





POUVEZ-VOUS
IMAGINER
UNE RÉGION
COMME
CELLE-CI ?
**VENEZ
LA DÉCOUVRIR !**



Saviez
- vous
que



LE NOM DE LA TERRE

L'une des légendes sur le nom Chamusca raconte qu'il y a eu un incendie et qu'un petit nuage est apparu parmi la fumée et de l'eau en a jailli jusqu'à ce que le feu s'éteigne. La terre fumait, brûlée, roussie. Et elle s'est appelée Chamusca.

BLANCHE-NEIGE ET LES SEPT NAINS

Saviez-vous qu'il existe une fontaine, surnommée Blanche-Neige, qui était très utile lorsqu'il n'y avait pas encore d'eau courante ? En se promenant dans les rues de la ville, on trouve encore sept petites fontaines que les habitants de la ville ont baptisées « les Sept Nains ».

JOSÉ CID, UN CHAMUSQUENSE DE SOUCHE

José Cid, musicien portugais connu au-delà des frontières, est né en 1942 et a toujours sa ville natale, Chamusca, dans son cœur.

Saviez
vous
que ?

PIN'ARTE INVESTIT ULME

Laissez-vous surprendre par PIN'ARTE - Festival d'Art Urbain en Contexte Rural qui donne vie et couleur à cette commune en peignant des fresques murales dans plusieurs rues. Profitez-en pour vous rendre à la Balançoire de Pinéu, considérée par Rádio Comercial comme l'une des meilleures balançoires pour se détendre, mais n'oubliez surtout pas votre appareil photo, car vous y ferez vos plus belles photos.

LE COURAGE D'UN PEUPLE

Parmi les grandes actions des habitants de Chamusca, il faut souligner leur attitude lors des invasions françaises, lorsque pour défendre leurs terres, les pêcheurs ont brûlé un grand nombre de leurs bateaux pour éviter le passage des troupes françaises qui étaient cantonnées sur l'autre rive du Tage.

LES ORANGES ? C'EST À CARREGUEIRA

Célèbre pour ses orangeries, c'est ici que se trouvent les oranges les plus juteuses, les plus savoureuses et les plus parfumées que nous connaissons.

BAIRRO - ESPACE RÉCRÉATIF ET DE LOISIRS

Le BAIRRO est une nouvelle zone urbaine destinée à toute la famille, qui comprend un skate park moderne, une zone de CrossFit en plein air, l'aire de jeux rénovée et une zone de loisirs aménagée, pour tous les âges.



BAIRRO
ESPACO LÚDICO E DE LAZER
CHAMUSCA



Lieux

avec Histoire

C'est en 1449, sous la régence de D. Afonso V, que les terres de Chamusca et d'Ulme ont été données à D. Ruy Gomes da Silva qui, à cette occasion, s'est installé ici.

Chamusca faisait initialement partie du district de Santarém et a ensuite été élevé au rang de ville et de chef-lieu de la municipalité, avec Ulme, par une charte de 1561, pendant la régence de D. Catarina.

Le lion rampant pourpre et les armoiries bleues de la famille témoignent de son appartenance à la célèbre « Maison des Silvas », du milieu du XVe siècle jusqu'à la Restauration. Un patrimoine qui perdure encore aujourd'hui et fait partie intégrante des armoiries de la ville de Chamusca (approuvées en mai 1934 par le Gouvernement).

À partir de 1643, après le règne des Philippes, elle a intégré le patrimoine de la Maison des Reines, une situation qui a duré jusqu'en 1833. Certains des personnages les plus importants de l'histoire du Portugal sont passés par ici, notamment les armées de D. Afonso Henriques, D. Sancho I et le roi D. Manuel, entre autres.





CHAPELLE DE NOSSA SENHORA DO PRANTO | CHAMUSCA


Coordonnées GPS : 39.354484, -8.480313

Une simple chapelle, propriété de la Santa Casa da Misericórdia, qui a été construite à la fin du XVII^e siècle. Quiconque voit la simple façade ne peut imaginer que l'intérieur de cette chapelle est décoré d'azulejos des XVII^e et XVIII^e siècles. La légende raconte que le peuple, reconnaissant de ne pas avoir été envahi par les Français, a fait construire cette magnifique chapelle qui cache à l'intérieur l'un des boulets de canon lancés en représailles contre Chamusca.

MIRADOR DE NOSSA SENHORA DO PRANTO

GPS : 39.3536244,-8.4745536 | CHAMUSCA

Un mirador avec un horizon à perdre de vue qui est considéré comme un paradis sur terre. D'ici, vous avez une vue magnifique sur la région, avec le Tage en toile de fond. Montez jusqu'à l'ancien réservoir d'eau surélevé, connu sous le nom de « Mirante » et de là, comme son nom l'indique, regardez les marais d'un côté et Charneca de l'autre.



CHAPELLE DU SENHOR DO BONFIM | CHAMUSCA

Coordonnées GPS : 39.54202, -8,467053

Petit temple du XVIII^e siècle situé à l'un des points les plus élevés de la ville de Chamusca. À l'intérieur, le maître-autel en bois doré se distingue, tout comme la croix en azulejo représentant la figure du Seigneur Jesus do Bonfim. Élément important de dévotion pour les familles des soldats de la Guerre Coloniale, c'est grâce à cette dévotion que le Chemin de Croix, dont cette chapelle fait partie, a été constitué. À l'extérieur, depuis le Mirador, il est également possible de profiter du vaste paysage des Marais du Ribatejo.



ÉGLISE PAROISSIALE DE S. BRÁS/ÉGLISE MATRICE | CHAMUSCA

Coordonnées GPS : 39.356880, -8.482249

Construite sur ordre de D. João da Silva, deuxième donataire de Chamusca et Ulme, au XVIIe siècle. De la construction d'origine, il ne reste que le portail de la façade principale, de style Manuélin, surmonté des armoiries des Silvas, et un portail latéral, également Manuélin. Son intérieur, d'une seule nef, présente sur le maître-autel et sur les deux autels latéraux des sculptures dorées du XVIIIe siècle et des azulejos du XVIIe siècle. On y distingue l'image de Saint Blaise, saint patron de l'église, l'image de Saint Sébastien, l'image du Seigneur Mort, et sur le sol du chœur, la pierre tombale de D. João da Silva et de D. Joana Henriques, son épouse.



ÉGLISE DE LA MISERICÓRDIA | CHAMUSCA

Coordonnées GPS : 39.355657, -8.483354

Propriété de la Santa Casa da Misericórdia, elle a été construite au cours du XVIIe siècle et présente un tracé architectural maniériste, avec deux clochers sur la façade principale. Son intérieur est recouvert d'un ensemble d'azulejos du XVIIIe siècle et vous pouvez également y voir l'image du Seigneur Mort. L'image du Seigneur Jésus de la Miséricorde, sur le maître-autel, est utilisée lors de la procession du Seigneur de la Miséricorde, plus connue sous le nom de Procession des Fogaréus, qui est la plus ancienne et la plus importante procession de la municipalité, toujours organisée le Vendredi Saint.



ÉGLISE DE S. PEDRO | CHAMUSCA

Coordonnées GPS : 39.357818, -8.482882

Cette église a été construite au XVIIe siècle. À l'intérieur, de conception simple, vous trouverez le retable principal où se trouve une peinture de Notre-Dame d'O, datant d'une période de transition XVIIe siècle au XVIIIe siècle.



ÉGLISE DE NOSSA SENHORA DA PIEDADE ET DAS SETE DORES | CHAMUSCA

Coordonnées GPS : 39.359174, -8.482045

Cette église a été construite en 1753 sur ordre de Manuel Roiz Laranjinha et inaugurée en 1759. Son architecture est simple et d'inspiration rococo, avec un retable sur le maître-autel en bois sculpté doré où se détache l'image de Notre-Dame de la Miséricorde et des Sept Douleurs, communément appelée la Pietà.



PONT DE CHAMUSCA | CHAMUSCA

Coordonnées GPS : 39.380749, -8.456245

Baptisé Pont João Joaquim Isidro dos Reis, du nom du principal responsable de sa construction, le Pont de Chamusca se distingue également comme l'une des œuvres d'art les plus importantes et les plus emblématiques de la municipalité de Chamusca. Sa construction a permis non seulement le développement de Chamusca, mais aussi de toute la région, en facilitant le passage entre les deux rives du fleuve. Le monument construit entre 1908 et 1909 représente un exemple important de l'architecture civile en fer au Portugal.



MOULIN DE L'ESTRADA DO CAMPO CHAMUSCA

Coordonnées GPS : 39.333652, -8.499112

Considéré comme un monument à l'ouvrier agricole, le Moulin de l'Estrada do Campo avait pour mission de calmer la soif des ouvriers et du bétail qui travaillaient dans les champs. Le moulin était aussi le lieu privilégié des pauses déjeuner dans les champs, après le lâcher des taureaux.





ARÈNES | CHAMUSCA

Coordonnées GPS : 39.362328, -8.478433

Ce projet conçu par Carlos Augusto Pedroso et construit avec le soutien des habitants de la ville a été inauguré le 3 août 1919. C'est un exemple d'architecture Néo-révolutionnaire avec des influences Néo-arabes, décoré d'azulejos sur la façade principale. Propriété de la Santa Casa da Misericórdia, il est considéré comme l'un des principaux monuments de la ville, il a un rôle important dans l'*afición* et la culture taumachique locales. Le Jeudi de l'Ascension, l'une des corridas les plus importantes de toute la région de Ribatejo a lieu ici.

FONTAINE DA BOTICA / CHAMUSCA

Coordonnées GPS : 39.358015, -8.483022

Inaugurée le 31 décembre 1875, c'est un élément représentatif de l'architecture publique et civile portugaise du XXe siècle. Située dans la Rua General Humberto Delgado, elle est également connue sous le nom de Fontaine de S. Pedro ou « Chafariz Novo ». Ses noms sont liés aux environs, où vous pouvez visiter l'Église de S. Pedro et où, en d'autres temps, il y avait une pharmacie appelée Botica.



CLUB AGRICOLE | CHAMUSCA

Coordonnées GPS : 39.355953, -8.482749

Construit en 1912, le siège du Club Agricole Chamusquense est le résultat de la fusion de deux anciennes associations, le Grémio Agrícola Chamusquense et le Clube União Chamusquense. Actuellement, c'est un élément important de l'architecture civile de la ville en raison de sa conception de style Art Nouveau. Sa structure comprend en particulier un vitrail sur la façade principale, des azulejos entourant le bâtiment et divers éléments en fer forgé.





BÂTIMENT S. FRANCISCO | CHAMUSCA

Coordonnées GPS : 39.3555,9, -8.479490

La construction de l'ancienne Église de S. Francisco, de l'Ordre Terceira da Penitência, a commencé en 1741 et s'est terminé un demi-siècle plus tard. Lorsque l'Ordre a cessé d'exister, en 1898, elle est devenue la propriété de la Santa Casa da Misericórdia et a été classée comme Bien d'Intérêt Municipal le 12/09/1978. Ancien Asile de Chamusca de 1912 à 1997. Actuellement et après la réalisation de travaux de rénovation, elle est devenue le Centre des Congrès, avec différents espaces de diverses compétences, y compris l'hébergement pour les groupes.

CINÉTHÉÂTRE DE CHAMUSCA / CHAMUSCA

Coordonnées GPS : 39.358878, -8.480566

Propriété de la Santa Casa da Misericórdia, le bâtiment a été inauguré le 29 décembre 1943. Situé Largo 25 de Abril, il présente une conception architecturale moderniste, typique de l'époque. Il répond aux besoins de la population de la ville qui a encore aujourd'hui un lien fort avec le théâtre et les arts de la scène en général. En 2004, il a fait l'objet de travaux de rénovation.



ÉGLISE DE SANTA MARIA DO PINHEIRO GRANDE | PINHEIRO GRANDE

Coordonnées GPS : 39.393820, -8.437526

Construite en 1930 à l'emplacement de la Vieille Église, de l'Ordre des Templiers, elle fut incendiée une nuit des Rois en 1921. C'est un temple à la construction simple dans lequel se détache l'image de Sainte Marie.



ÉGLISE DE SANTA BARBARA | CARREGUEIRA

Coordonnées GPS : 39.420130, -8.415109

Temple récent et de construction simple. L'image associée au culte du Saint-Esprit, en pierre, se distingue.



LE VILLAGE D'ARRIPIADO | ARRIPIADO

Coordonnées GPS : 39.4555646, -8.3911389

C'est dans ce village typique dont les maisons blanches grimpent à flanc de colline et se reflètent dans les eaux du Tage que l'on trouve les plus beaux coins fleuris. Les fleurs font partie de la tradition de ce village riverain où l'on trouve la rue et la place des fleurs.

Dans chaque rue, place ou escalier, on trouve également plusieurs curiosités en matière de toponymie, auxquelles s'ajoute, presque toujours et invariablement, une petite histoire sur l'origine de leur nom.



La Légende d'Arripiado

La légende raconte qu'à l'époque des invasions mauresques, un couple de Maures avec leur fille, Ari, vivait au château d'Almourrol. Un jour, en passant dans cette ville, Ari est tombée amoureuse d'un garçon chrétien, mais cette relation amoureuse n'a pas été acceptée par ses parents et pour qu'Ari ne puisse pas s'échapper, ils l'ont « entravée » (« peada ») (ils ont attaché une corde à sa jambe et à un autre objet). Et avec l'histoire d'Ari « peada » a émergé Arripiada qui avec le temps est devenue Arripiado.

MIRADOR D'ALMOUROL | CARREGUEIRA

Coordonnées GPS : 39.4576434, -8.3765192

Ici, vous pourrez apprécier la beauté des rives du Tage et l'enchantement du Château d'Almourol, le tout « gardé » par une sculpture du maître João Cutileiro, représentant un « Guerrier Templier ».



ÉGLISE DE S. MARCOS | CARREGUEIRA

Coordonnées GPS : 39.454863, -8.398031

Autrefois, il existait sur la partie riveraine du village d'Aripiado la Chapelle de S. Marcos qui, en raison de ses petites dimensions et de son emplacement au bord du Tage, était constamment endommagée par les inondations hivernales. Pour cette raison, la chapelle a été démolie et l'actuelle Église de S. Marcos, dont la façade est celle de l'ancienne Église de Santa Apolónia à Lisbonne, a été construite.



ÉGLISE DE SANTA MARIA DE ULME | ULME

Coordonnées GPS : 39.3153409, -8.4294936

L'église actuelle, inaugurée le 1er novembre 1961, se trouve à l'emplacement de l'ancienne, démolie en 1954. De construction simple, elle abrite à l'intérieur une image de Saint Benoît (le Saint Africain ou Noir) ainsi qu'une image de Saint Sébastien en pierre d'Ançã. Elle possède également un petit musée où l'on peut apprécier de belles stèles funéraires.



**ÉGLISE DU DIVINO ESPÍRITO SANTO OU
ÉGLISE DE NOSSA SENHORA DOS REMÉDIOS**
| VALE DE CAVALOS

Coordonnées GPS : 39.290230, -8.519932

Ce temple construit au XVIIIe siècle a trois dates différentes à l'intérieur, la plus ancienne, 1727, apparaît sous la chaire, l'année 1739 au-dessus de la porte principale et la date de 1750 apparaît dans la sacristie.



ÉGLISE DE NOSSA SENHORA DE FÁTIMA | PARREIRA

Coordonnées GPS : 39.215127, -8.399287

Église de construction simple du milieu du du
XXe siècle.



ÉGLISE DE NOSSA SENHORA DA CONCEIÇÃO
CHOUTO

Coordonnées GPS : 39.271754, -8.352164

Église construite au début du XVIIe siècle, mentionnée dans le « rapport des curés » de 1758.





DÉPLACEZ-VOUS

dans la Nature



Découvrir les charmes naturels de la Municipalité de Chamusca est un défi attrayant et unique en raison de sa diversité paysagère, de l'unicité des lieux et des espaces, où la faune et la flore nous offrent un environnement d'une beauté naturelle calme et rare.

Chamusca possède d'innombrables paysages, de ses terres riveraines, parmi les plus fertiles d'Europe à Charneca dans la transition vers l'Alentejo, majoritairement occupée par des forêts et des chênes-lièges. Les landes avec des chênes-lièges et des pins à perte de vue, traversées par des vallées verdoyantes où paissent des taureaux, des chevaux et des moutons. Une région qui offre d'excellentes conditions pour se reposer et pratiquer des activités en union avec la nature.

Le climat chaud et le style de vie tranquille entouré par la nature sont la carte de visite parfaite de ces belles terres situées

au cœur du Ribatejo. Ici, vous pourrez vous reposer dans les jardins, vous promener le long des sentiers riverains et découvrir les traditions ancestrales que les habitants préservent encore. Tout près, mais suffisamment éloigné pour offrir la qualité de vie que l'on ne trouve plus dans les grands centres urbains. Le calme, la paix et la sérénité tellement recherchés.

Entrez en contact avec la nature dans son état le plus pur.

ICI
TU RESPIRES,
TU VIS,
TU SENS!



PARC MUNICIPAL | CHAMUSCA

Coordonnées GPS : 39.359039,
-8.480769

Situé à côté de l'Hôtel de Ville, ce terrain était connu jusqu'à la fin du XIXe siècle sous le nom de « Horta da Misericórdia », englobant le potager de l'ancienne propriété qui est aujourd'hui le siège de la Municipalité. Dans le parc se trouvent plusieurs spécimens de plantes tropicales, ainsi que différents espaces de loisirs et de loisirs, rendant hommage au Dr João Joaquim Isidro dos Reis.

CHAMUSCA

JARDIN DA REPÚBLICA | CHAMUSCA
Coordonnées GPS : 39.357319,
-8.480976

C'est un espace de loisirs où l'on peut découvrir un ensemble d'éléments qui nous permettent de mieux esquisser l'histoire de Chamusca. C'est ici que se trouve le Kiosque da Chamusca, auquel on doit la désignation populaire de « Jardin do Co-reto », et le monument en l'honneur de l'Infant D. Henrique.






PORTO DAS MULHERES | CHAMUSCA
Coordonnées GPS : 39.3601536,
-8.4890319

C'était autrefois, avant les chemins de fer et les transports routiers, un port fluvial important qui permettait le passage entre les deux rives sur les « bateaux d'água acima », comme on appelait les bateaux qui remontaient le Tage. Ils transportaient des légumes, du liège, du vin et de la paille, ainsi que des personnes et parfois des animaux. C'était le principal port de Chamusca en raison de sa proximité avec le centre-ville et c'est également ici que les femmes lavaient leurs vêtements, d'où son nom. Jusqu'au siècle dernier, c'était un lieu de résidence pour les pêcheurs. Vous pouvez maintenant choisir le Porto das Mulheres pour vous détendre au bord du fleuve.







CARREGUEIRA





ESPACE DE LOISIR « MÃE D'ÁGUA » |

CARREGUEIRA

**Coordonnées GPS : 39.416395,
-8.409129**

Cet espace vert d'une grande beauté naturelle, avec une source d'eau, est un ancien abreuvoir pour animaux adapté en lavoir public, où a été reconstitué un ancien moulin à eau. On dit que celui qui boit son eau se marie à Carregueira.






**STATION DE LA BIODIVERSITÉ DE
RIBEIRA DA FOZ | CARREGUEIRA**
**Coordonnées GPS : 39.458555,
-8.343269**

Véritable oasis de conservation de la nature, vous pouvez sentir ici la puissance de l'air pur et contempler la faune et la flore. La Station de la Biodiversité (EBIO) de Ribeira da Foz comprend un parcours de près de 2 km, avec 9 panneaux d'informations sur la biodiversité, en particulier les insectes et les plantes.

Sa végétation exubérante et le bruit constant de l'eau qui coule ne laissent personne indifférent. Les chênes, les chênes-lièges et les chênes verts gardent ce secret et parmi les différentes espèces que vous pouvez rencontrer, le faucon se distingue, car c'est l'un des oiseaux de proie qui nichent dans la région. On y trouve également l'une des rares forêts riveraines de la région encore assez bien préservée, où la biodiversité de ces zones humides a son habitat.

C'est cette richesse biologique que vous trouverez, alors préparez vos baskets pour prendre la route, car, ici, il n'y a pas de place pour la déception !







CHAMUSCA est aujourd'hui une belle ville portugaise, au cœur du Ribatejo, où le Tage règne et se caractérise.

Le fleuve et ses ports étaient autrefois des éléments de richesse et d'interaction, et jusqu'au début du XXe siècle, Chamusca comptait plusieurs bacs, celui qui relie Arripiado à Tancos existant toujours. En fait, l'histoire de la ville est intrinsèquement liée au fleuve, à

sa communication et à sa production, permettant la commercialisation et le transport des produits entre les régions.

Principale ressource naturelle de la municipalité, le Tage est aujourd'hui un moyen de pêche et d'irrigation des champs agricoles de la région de Lezíria, mais surtout une ressource touristique importante pour profiter de la nature et des sports nautiques.



Le Fleuve Tage

Tritejo | EXCURSION EN BATEAU SUR LE TAGE

Quai d'Arripiado

www.tritejo.pt | tritejo.geral@gmail.com

Portable : (+351) 927 228 354 – (+351) 915 081 737

Paddle Azul | PROMENADES DE STAND UP PADDLE

Arripiado

<https://paddleazul.com/> | paddleazul@gmail.com

Portable : (+351) 912 283 192







A Lezíria

Profondément liée au travail de la terre et à l'élevage, la municipalité de Chamusca, située sur la rive gauche du Tage, fait partie de la sous-région de Lezíria do Tejo. Une région culturelle aux traditions profondément ancrées, aux bonnes conditions météorologiques et aux sols fertiles, avec une propension à l'agriculture irriguée intensive, où prolifèrent les cultures de melons, de tomates, de céréales et de fruits.

Avec des paysages à perte de vue, ces terres possèdent de magnifiques pâturages pour le bétail, qui peuvent être appréciés comme s'il s'agissait d'un véritable tableau peint.

Dans toute la zone des marais, il est également habituel d'observer la présence de taureaux et de chevaux, qui partagent le territoire avec ses habitants, un lien ancestral qui lie l'homme à la terre et au bétail et qui perdure encore aujourd'hui. Pour toutes ces raisons, la Lezíria de Chamusca a toujours occupé une place très importante dans l'identité de ses habitants.

Rizières de Ulme

Le paysage de transition de Lezíria à Charneca est marqué par les vastes rizières, situées sur les rives de la rivière Ulme. Le riz est toujours récolté ici, comme il l'a été pendant des siècles. Avril et mai sont les mois où le riz, provenant généralement de pépinières, est planté. La récolte a lieu en septembre, suivie du battage.

Jusqu'à il y a quelques années, une vingtaine de moulins à eau fonctionnaient le long de la rivière. Les rizières sont l'un des paysages les plus passionnants et les plus frappants de la municipalité de Chamusca, venez les découvrir !









Charneca

Une région à l'environnement unique où la forêt interagit avec la splendeur de Lezíria do Tejo. C'est ici, dans la Charneca Ribatejana, que nous contemplons la richesse de la faune dans son habitat naturel. Le chêne-liège est la principale source de richesse de la lande, donnant naissance à une infinité de produits, du bois avec lequel on fabrique traditionnellement du

charbon dans des fours en terre dispersés dans la lande, aux glands qui alimentent les troupes de porcs et, bien sûr, au produit le plus noble, le liège, qui est destiné à la production industrielle. C'est également sous les chênes-lièges que prospèrent les champignons de la Charneca Ribatejana qui contribuent également à l'économie locale.

OBSERVATOIRE DU PAYSAGE

DE CHARNECA | CHOUTO

Coordonnées GPS : 39.264761, -8.304904

L'Observatoire de Charneca est le résultat de la réhabilitation d'une ancienne grange et entrepôt agricole transformé en espace pour des réunions et des événements. Promues par l'entreprise Casal do Gavião do Meio, il existe des activités d'animation touristique où vous pouvez participer à des activités rurales, comme la cueillette des olives, la tonte des moutons et l'observation de la récolte du liège, ainsi que participer à des randonnées dans la Charneca et les chênaies.

Casal do Gavião

2140-224 Gaviãozinho, Téléphone : (+351) 966 773 336

E-mail : info@opc-paisagem.pt

www.observacharneca.pt | <https://opc-paisagem.pt/>

LE TAUREAU SAUVAGE

Élevé librement dans les grandes étendues de Charneca et de Lezíria, le taureau sauvage est reconnu pour son essence sauvage et pour être un élément fondamental de la tauromachie. Venez nous rendre visite dans l'un de nos élevages et découvrez de près les traditions de Chamusca.

Élevage J.Rosa Rodrigues

infosafari@gmail.com

Téléphone : (+351) 932 81 56 81

Élevage João Isidro dos Reis

Téléphone : (+351) 919 882 966

Élevage Manuel Coimbra

Téléphone : (+351) 249 976 230

Élevage Manuel Veiga

Téléphone : (+351) 242 965 251





LE CHEVAL

La municipalité de Chamusca a toujours été étroitement liée aux pratiques équestres et les haras font déjà partie de l'identité de cette région. Pourquoi ne pas les découvrir à travers une balade à cheval ?

Haras Dias Ferreira Agricole

Téléphone : (+351) 966 833 289

Haras de Francisco Santana

Téléphone : (+351) 933 527 886

Haras de Lopes da Costa

Téléphone : (+351) 214 103 704

Casal Vale Formoso - Animation touristique

Activités équestres et tauromachiques ; Organisation d'événements et divertissement

<http://www.valeformoso.com.pt>

geral@valeformoso.com | Téléphone : (+351) 249 761 049 | (+351) 917 511 857

Randonnées

PÉDESTRES

Dans la région de Chamusca, il existe d'innombrables sentiers et chemins à découvrir, tant pour les habitués que pour les aventuriers de circonstance. À tout moment de l'année, avec ou sans guide, il y a des options pour tous les goûts.

Pour ceux qui aiment marcher, nous suggérons deux randonnées pédestres dont vous pourrez profiter pendant d'agréables vacances en contact avec la nature et avec ce que la Chamusca a de meilleur à offrir.

Circuit pédestre de Terra Branca :

Distance : 7,09 km / Durée : 2h /

Degré de difficulté : Facile



Circuit pédestre de Charneca aux

rives du Tage : Distance : 10km /

Durée : 3h / Degré de difficulté : Facile

RÉSEAU DE CIRCUITS PÉDESTRES DE LEZÍRIA DO TEJO

Depuis le Jardim do Coreto, partez à la découverte de l'histoire de la ville de Chamusca, des champs de la Charneca Ribatejana et des rives du Tage. Le parcours en forme de huit permet plusieurs options de visite, d'une longueur totale de 10 km ou avec des options plus courtes. En chemin, vous pouvez également découvrir la faune et la flore locales, notamment les romarins et les chênes-lièges, entre les rues de la ville et les chemins de terre, où l'on trouve également des champs agricoles.

Plus d'informations et achat du guide en version numérique sur :
www.visitribatejo.pt/pt/rede-de-percursos-pedestres-da-leziria-do-tejo




DE CHARNECA AUX RIVES DU TAGE



- LOCALISATION
Chamusca
- POINT DE DÉPART
Centro da Chamusca - Jardim do Coreto
- COORDONNÉES GPS-WGS84
39.357458, -8.481264
- AÉROPORTS
Lisbonne : 108 km | Porto : 228 km | Faro : 323 km

TOUTE L'ANNÉE ÉPOQUE CONSEILLÉE

137 m	137 m	132 m	15 m	CIRCULAIRE	FACILE	10 km	3 h
MONTÉE ACCUMULÉ	DESCENTE ACCUMULÉ	ALTITUDE MAXIMALE	ALTITUDE MINIMALE	TYPE DE PARCOURS	DEGRÉ DE DIFFICULTÉ	EXTENSION	DURÉE APPROXIMATIVE



Vous pouvez également découvrir 2 circuits touristiques qui promettent d'être une manière agréable de connaître le Cœur du Ribatejo. Avec un climat doux et près de 3000 heures d'ensoleillement par an, Chamusca possède une grande diversité de patrimoine architectural et naturel et il existe de nombreuses suggestions pour ceux qui aiment associer la découverte de la nature, les activités de plein air et l'expérience de grandes émotions.

CIRCUIT CHARNECA RIBATEJANA



Il commence à côté de l'Estrada do Campo, à la sortie sud de la ville de Chamusca. Si vous voulez découvrir la zone sud de la municipalité, ce circuit promet de vous surprendre. En partant de Vale de Cavalos, en passant par Parreira et Chouto et en terminant à Semideiro et Ulme, c'est par cet itinéraire que vous entrerez au cœur de la lande, avec un paysage qui vous éblouira à chaque tournant. Le long de ce parcours, vous trouverez des élevages de taureaux et de vastes rizières de la rivière Ulme. Nous vous suggérons de contempler les taureaux en liberté, pour cela, choisissez le tronçon vers Pego da Curva, Casal do Gorjão et ensuite l'EN 243 vers Chouto.

Distance : 84 km / Degré de difficulté : Moyen




Ce circuit emmène le visiteur à travers la zone nord de la municipalité. En partant du Pont centenaire de Chamusca, vous pourrez visiter l'un des plus anciens villages de la municipalité, Pinheiro Grande, où vous trouverez un mirador offrant une excellente vue sur la Lezíria et le Tage. En retournant vers le Nord, nous vous suggérons de visiter la « Mãe d'Água », un endroit idéal pour profiter de la nature. Le village d'Arripiado est un arrêt obligatoire, avec de nombreuses options de loisirs : du parc au bord de la rivière avec son bar à la vue époustouflante au Quai de São Marcos, où vous pouvez traverser la rivière en prenant le petit bateau. Pour finir en beauté, rien de mieux que de visiter le Mirador d'Almourol avec une vue unique sur le Château qui lui donne son nom.

Distance : 11,44 km / Degré de difficulté : Facile

Pour plus d'informations, consultez l'Application de la Municipalité

CIRCUIT DA BORDA D'ÁGUA



GRAND TOUR

Agence de voyages et Tour opérateur

Promotion touristique par le biais de visites culturelles, de randonnées pédestres, de routes et de circuits dans tout le pays et en Europe.

Rua Anselmo de Andrade, 53 | 2140 – 081 Chamusca

<http://www.grandtour.pt> | geral@grandtour.pt

Téléphone : (+351) 910 013 268

VTT

La Municipalité de Chamusca offre à ses visiteurs les plus beaux paysages, idéaux pour le cyclisme.

Nous vous proposons un ensemble de circuits VTT au rythme de votre pédalage et passant par les plus beaux coins de la municipalité.

Que vous souhaitiez faire un bon entraînement sportif ou un peu de tourisme actif en passant par des endroits inaccessibles autrement, nous avons des circuits qui vous conviennent.



CENTRE DE CYCLISME D'ARRIPIADO

Coordonnées GPS : 39.454128, -8.398379

Le Centre de Cyclisme d'Arripiado est situé dans le centre d'Arripiado, au Sud du Tage, et dispose de toutes les installations d'un centre de cyclisme, à savoir des toilettes, des vestiaires et une station-service pour le lavage et les petites réparations. Il dispose également de deux autres stations-service, l'une en face du Marché Municipal de Chamusca et l'autre au centre du village de Chouto.

La visite du territoire à vélo est présentée dans une logique intégrée afin de promouvoir le tourisme durable. Les utilisateurs du Centre peuvent choisir de faire des circuits de moins d'une journée, mais ils peuvent également réaliser des circuits plus longs, avec nuitée, en enchaînant les différents circuits existants.

Les itinéraires créés, dans le volet crosscountry, admettent plusieurs liaisons, intégrant le passage dans les lieux les plus emblématiques du territoire pour la pratique de cette modalité.

Le Centre de Cyclisme dispose de sept itinéraires et d'une liaison, soit un total de 362 km et quatre niveaux de difficulté.

Informations sur www.cyclinportugal.pt et <https://www.responsibletrails.pt/>



Réveillez

VOS SENS

À Chamusca, la table est abondante et délicieuse, la terre est pittoresque, les fêtes sont animées et la nature est multiple et diverse, comme seul le Cœur du Ribatejo sait l'être.

Laissez-vous perdre dans une ville qui fut autrefois le théâtre de nombreuses histoires et traditions. Découvrez Chamusca, admirez les traditions et laissez-vous surprendre par l'accueil, des habitants et des traditions, qui aiment bien recevoir.

Il n'y a pas de fête à Chamusca sans fandango, sans taureau sauvage ou sans la fierté du bouvier et une table bien composée de gastronomie traditionnelle, où il y a toujours de la place pour un de plus. Le commerce local est à deux pas et les produits provenant directement de la terre sont

d'excellente qualité.

Tout au long de l'année, la municipalité de Chamusca accueille divers événements, fruits de l'identité culturelle d'un peuple, allant des fêtes religieuses à d'autres plus folkloriques. Ici, la bonne musique, les jeux traditionnels, les corridas, les sucreries et les snacks traditionnels ne manquent pas. C'est l'héritage, le passé et l'avenir de la municipalité.

**LA TRADITION
DU RIBATEJO
NE S'EXPLIQUE PAS,
ELLE SE VIT.**



GASTRONOMIE

De génération en génération, la gastronomie traditionnelle met en valeur la richesse de Chamusca. Le savoir de ses habitants, assaisonné par les saveurs d'une cuisine aux produits régionaux d'une qualité extrême, donnant lieu à des plats typiques qui transmettaient le travail sur le terrain. La tradition est désormais alliée à l'innovation, apportant à la table des recettes à tomber !

PLATS TRADITIONNELS :

« Couve a Soco » avec de la Morue rôtie
Viande à Pinéu
Ragoût d'anguille
Panade d'Alose
Chevreau rôti à la mode du Ribatejo
Feijoada à Lavrador

CONFISERIE TRADITIONNELLE :

Trouxas de Ovos
Lamproie aux œufs
Queijinhos do Céu
Peixe Doce
Fils d'œufs
Pains variés
Soupe Dorée
Puddings aux œufs





MARCHÉ MUNICIPAL CHAMUSCA | **CHAMUSCA**

Coordonnées GPS : 39.356734, -8.482441

En 1903, l'espace où se trouve aujourd'hui le bâtiment moderne du Marché Municipal a été délimité. Cette année-là, le sol a été pavé et une balustrade a été construite et l'année suivante, une couverture métallique a été érigée. Mais le marché avait déjà lieu sur cette place. Après plusieurs travaux de rénovation, le Marché Municipal est actuellement un incontournable pour son extérieur audacieux et moderne.

RESTAURANTS

TAVERNA DO AREAL

Adresse : Estrada 16 de Setembro,
2140-000 **CHAMUSCA**

Contacts : (+351) 249 760 209 | (+351) 961 554 118

Capacité : 100 places

Horaire : 09h00 - 22h00 ; Dimanche à midi seulement

Jour de repos : Lundi



TASCA DO CORTICEIRO

Adresse : R. do Rone 12, **CHAMUSCA**

Contact : (+351) 249 760 385

Capacité : 70 places

Horaire : 08h00 - 18h00

Jour de repos : Dimanche et jours fériés



O PACHI

Adresse : R. Miguel Bombarda 42

2140-134 **CHAMUSCA**

Contact : (+351) 249 760 462

E-mail : fernandoprotazio@gmail.com



Capacité : 40 places
Horaire : 07h00 - 15h00
(Dîners sur réservation uniquement)
Jour de repos : Dimanche



O CHORA

Adresse : R. do Vimioso n.1,
2140-107 **CHAMUSCA**
Contact : 966 586 065
E-mail : geral@ochora.pt
Capacité : 50 places
Horaire : Du lundi au vendredi - 09h00-
16h00 ; Samedi - 11h00 -16h00 ;
Dîner sur réservation 10 personnes min.
Jour de repos : Dimanche



PARAGEM DA PONTE

Adresse : Ponte da Chamusca
2140-309 **PINHEIRO GRANDE**
Contact : (+351) 249 768 232
Capacité : 300 places
Horaire : Du lundi au dimanche
06h00 - 21h00



TABERNA DA RITA

Adresse : Largo Bernardino José Monteiro,
15 2140-307 **PINHEIRO GRANDE**
Contact : (+351) 249 740 000
E-mail : taberna.rita@mail.telepac.pt
Capacité : 125 places
Horaire : 12h00 - 15h00 ; 19h00 - 22h00
Jour de repos : Dimanche au dîner
et Lundi



ALGAZ

Adresse : R. do Algaz 1,
2140-666 **CARREGUEIRA**
Contact : (+351) 933 328 944
E-mail : restauranteoalgaz@gmail.com
Capacité : 75 places
Horaire : 11h30 - 23h00
Jour de repos : Mardi



O CARCAVELO

Adresse : Rua Direita (EN 118)
2140-665 **CARREGUEIRA**
Contacts : (+351) 249 740 347 | (+351) 916 809 259
E-mail : tasquinhacarcavelo@gmail.com
Capacité : 100 places
Horaire : 9h00 - 23h00
Jour de repos : Lundi



O MOÇO

Adresse : Rua 5 de Outubro, n°46.
2140-515 **PARREIRA**
Contacts : (+351) 249 771 241 | 938 757 764
Capacité : 24 places
Horaire : 06h00 - 00h00



CAFÉ RAPOSO

Adresse : Zona Industrial de Ulme, lote 19.
2140-385 **ULME**
Contacts : (+351) 249 770 377 | (+351) 932 694 976
E-mail : catarina_craposo@hotmail.com
Capacité : 43 places
Horaire : 06h30 - 22h30



O BOM TEMPERO

Adresse : Rua Visconde Santa Margarida,
n°19 2140-142 **CHAMUSCA**
Contact : (+351) 910 369 643
Capacité : 8 places
Horaire : 12h00 - 15h00 ; 17h30 - 20h00
Jour de repos : Lundi



CAFÉ-RESTAURANTE O CAVALEIRO

Adresse : N118 22-17
VALE DE CAVALOS
Contacts : (+351) 914 171 017 | (+351) 961 554 118
Capacité : 70 places
Horaire : 12h00 - 15h30



PIZZBURG

Adresse : Marché Municipal de Chamusca
CHAMUSCA
Contact : (+351) 932 508 163
Horaire : 12h00 - 15h00 ; 18h00 - 22h00
Jour de repos : Lundi



MALU SOPAS E PETISCOS

Adresse : Marché Municipal de Chamusca
CHAMUSCA
Contact : (+351) 912 637 359
E-mail : geral.malu67@gmail.com
Horaire : Du dimanche au jeudi -
10h00 - 15h00 ; 17h00 - 22h00 ;
Vendredi et Samedi - 10h00 - 15h00 ;
17h00 - 23h00
Jour de repos : Lundi



RESTAURANT CHINOIS BOM AMIGO

Adresse : Rua Direita de S. Pedro (Edifício
Soltejo N3) 2140-097 **CHAMUSCA**
Contacts : (+351) 968 848 601 | (+351) 249 760 026
Horaire : 12h00 - 15h00 ; 18h30 - 23h00

CAFÉ RESTAURANTE CLARA FLOR

Adresse : Nacional 118 **PINHEIRO GRANDE**
Contacts : (+351) 249 741 055 | (+351) 917 231 410
Capacité : 60 places
Horaire : 07h00 - 00h00
Jour de repos : Dimanche

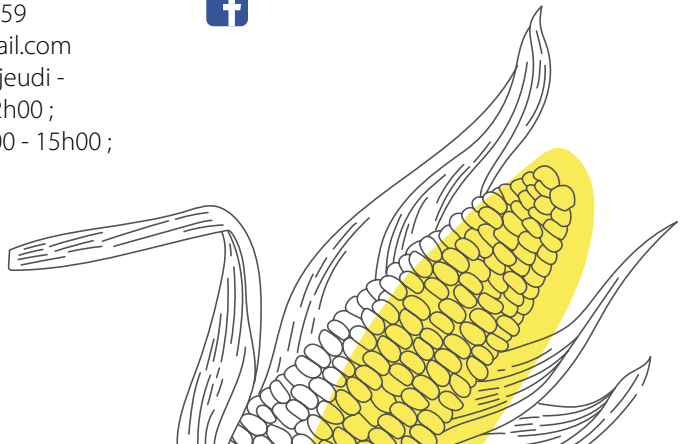


RESTAURANT O JOEL

Adresse : EN 243, Gaviãozinho
2140-213 **CHOUTO**
Contact : (+351) 249 110 577
Capacité : 40 places
Horaire : 07h00 - 02h00

TAVERNA SANTA MARIA

Adresse : Rua Eng. Bellard da Fonseca 23
2140-122 **CHAMUSCA**
Contact : (+351) 249 107 686
Horaire : 9h00 - 00h00
Jour de repos : Dimanche



CONVENTO INN & ARTIST RESIDENCY

Location saisonnière - registre nº 65683/LS

Adresse : Convento de Santo António,
2140-309 **PINHEIRO GRANDE**

Contact : (+351) 963 712 211

E-mail : hello@convento.pt

Site : <https://convento.pt/>

CASA D'EDITE

Location saisonnière - registre nº 40125/LS

Adresse : Rue Direita 95,
2140-665 **CARREGUEIRA**

Contacts : (+351) 965 422 784 | (+351) 969 088 466

E-mail : casadedite@gmail.com

Site : <https://www.casadedite.com/>

NATURE FOREST TOURISM

Location saisonnière - registre nº 111799/LS

Adresse : Herdade de Martingil,
2140-210 **CHOUTO**

Contact : (+351) 929 025 825

E-mail : natureforestourism@gmail.com

Site : <https://www.natureforestourism.com/>

CASA DO PORTO CARVÃO

Location saisonnière - registre nº 33981/LS

Adresse : Rua Direita de São Pedro 74,
2140-081 **CHAMUSCA**

Contact : (+351) 936 160 394

E-mail : reservas@casadoportocarvao.pt

Site : <https://www.casadoportocarvao.pt/>

HERDADE DOS CORDEIROS

Agrotourisme - registre nº 9850

Adresse : Estrada Municipal 1383
Casal de Vale Carros

2140-415 **VALE DE CAVALOS**

Contact : (+351) 919 387 179

E-mail : geral@herdadedoscordeiros.pt

Site : <https://www.herdadedoscordeiros.pt/>

QUINTA DO LAGAR

Agrotourisme - registre n° 1364

Adresse : Rua de Baixo 39,

2140-664 **CARREGUEIRA**

Contacts : (+351) 966 656 865 | (+351) 933 062 728 |
(+351) 919 584 537

E-mail : quintadolagarcarregueira@gmail.com

QUINTA ARNEIRO DE CIMA

Agrotourisme - registre n° 3269

Adresse : Estrada Nacional 118,

2140-098 **CHAMUSCA**

Contacts : (+351) 914 816 181 | (+351) 933 769 986 |
(+351) 964 892 099

E-mail : geraltura-turismoruralchamusca@sapo.pt

Site : <https://arneirosdecima.jimdofree.com/>

CASA DAS HORTENSES

Tourisme Rural - registre n° 3596

Adresse : R. Mouzinho de Albuquerque 6

2140-135 **CHAMUSCA**

Contacts : (+351) 249 760 457 | (+351) 910 333 134

E-mail : quintadolagar@gmail.com

VILLA T3 RIBATEJO

Location saisonnière - registre n° 94800/LS

Adresse : Rua Nova, 14

2140-214 **CHOUTO**

Contact : (+351) 914 261 570

E-mail : maria.ndn62@hotmail.com



Producteurs Locaux

GASTRONOMIE

A Horta

Produits agricoles
ahorta345@gmail.com
(+351) 966 255 780

Casal da Vinha

Producteur d'huile d'olive, de miel
et de fruits des bois
quintacasaldavinha@gmail.com
(+351) 913 379 233

Tudo o que a Terra dá

Champignons des chênaies
tudoqueaterrada@sapo.pt
(+351) 914 114 608

Oficina Gulosa

Confiseries traditionnelles et cake design
oficinagulosa@gmail.com

Trouxas da Cuca

Confiseries régionales
(+351) 911 018 914

A Mathilde

Pain et confiseries traditionnelles
geral@amathilde.pt
(+351) 933 656 486

Padaria da Ladeira

Pain au four à bois
geral@padariadaladeira.pt
(+351) 249 780 115
<http://www.padariadaladeira.pt>

ÉTHNOGRAPHIE

Groupe folklorique ethnographique et infantile de Carregueira - R.F.E.I.C

(+351) 913 844 952

rancho_carregueira@hotmail.com

Groupe de Danses et de Chants de Chamusca et du Ribatejo

(+351) 249 760 603 | (+351) 938 491 835

grupo_chamusca@sapo.pt

Groupe folklorique de Parreira

ranchofoclorico.daparreira.1@facebook.com

Groupe folklorique et ethnographique de Pinheiro Grande



@rancho pinheiro grande

Groupe de Danses et de Chants de la Société Récréative Valcavalense

grupodancasecantaesvalcavalense@hotmail.com

Association de Danses et de Chants « os Camponeses » de Carregueira - A.D.E.C.C.C.

adecccfolk@gmail.com



@adeccc carregueira



@adecccarregueira

Association pour la Défense du patrimoine ethnographique et culturel de Vale De Cavalos - A.D.E.P.E.C

geral.adepec@hotmail.com



@adepec

Société Philharmonique d'Instruction et de Loisirs Carregueirense Vitória - SFIRCV

sfirc_victoria@hotmail.com



@sfircv

ARTS ET MÉTIERS

Graça Neto

Atelier d'Azulejos et de Céramique

(+351) 911 166 698

Latoaria Freitas

Ferblanterie

(+351) 249 760 886

Atelier Bló Pestana

Arts décoratifs

(+351) 962 913 096

Arts ensemble

Artisanat

(+351) 936 633 644

O cantinho da avó Lucinda

Artisanat

lucindamgrilo@hotmail.com

(+351) 919 098 515 | (+351) 936 128 370

Big Bang Eva's e laços

Artisanat

(+351) 933 131 439

Relevarte

Art en relief sur bois

(+351) 939 768 365

<https://www.relevarte.pt>



ÉVÉNEMENTS

JOGO DO QUARTÃO

Annuel | Mercredi des Cendres

Le Mardi Gras à Chamusca est plein de tradition. Le Mercredi des Cendres, les hommes se réunissent pour un déjeuner de fanes de navet et de morue, arrosé de bon vin. Ensuite, le traditionnel « Jeu Quartão » commence. Dans ce rituel, les hommes forment un cercle où ils lancent des pichets en argile, et dans lequel, celui qui fait tomber le pichet sur le sol doit payer une « tournée » à tous les participants au comptoir le plus proche.





FESTIVAL DES CHAMPIGNONS DE PARREIRA

Annuel | Mars | Organisation : Municipalité de Chamusca et Union des communes de Parreira et de Chouto

Le Festival des Champignons de Parreira est une initiative gastronomique qui promeut ce produit endogène de notre Charneca Ribatejana, tout en mettant en scène les saveurs et les connaissances locales de cette commune.



SEMAINE DE L'ASCENSION

Annuel | Mai | Organisation : Municipalité de Chamusca

L'Ascension, c'est à Chamusca ! C'est une tradition bien vivante dans la ville de Chamusca. D'abord religieuse, elle est devenue aujourd'hui le point culminant des festivités, attirant des milliers de visiteurs de toute la région. « De Pâques à l'Ascension, quarante jours passent », c'est notre plus grande fête, au milieu du Printemps, avec une nature mûre, des journées pleines de soleil et une joie immense émanant de la terre et des hommes. Le Jeudi de l'Ascension est le point culminant des festivités, avec la célèbre entrée des taureaux dans la Rua Direita de S. Pedro jusqu'à la Praça de Toiros.





FOIRE DE S. PEDRO ET DU CHOCALHO

Annuelle | Juin | Organisation : Municipalité de Chamusca et Union des communes de Parreira et de Chouto

C'est la fête des habitants du village de Chouto. Elle était connue sous le nom de foire « de levante » pendant laquelle on commercialisait des sonnailles pour le bétail sauvage. Aujourd'hui, c'est un festival avec de nombreuses animations musicales, ainsi que du folklore, et également le moment de promouvoir et d'exposer les produits locaux.

Feira de
S. Pedro
e do Chocalho
CHOUTO



FÊTES D'ARRIPIADO

Annuelle | Août | Organisation : Municipalité de Chamusca et Mairie de Carregueira

C'est une fête à la saveur fluviale et pour les personnes de tous âges, avec des sourires répartis dans les jardins riverains, une gastronomie populaire aux saveurs variées, des concerts, du folklore, des activités sportives et des excursions en bateau. Le 15 août, la tradition est renouvelée avec la procession fluviale dans laquelle Saint Marc va rendre visite à Notre-Dame de la Conception dans le village voisin de Tancos, dans une atmosphère passionnante de foi prêchée à tous les regards.



FESTIVAL « JÁ TE DOU O ARROZ »

Annuel | Septembre | Organisation :
Municipalité de Chamusca et Mairie
d'Ulme

Accueilli par la commune d'Ulme, dans la municipalité de Chamusca, l'événement « Já Dou te Arroz », est un événement consacré au riz, produit endogène et traditionnel de la commune, où l'on trouve de vastes étendues de rizières, source de richesse pour de nombreuses familles.



EH ! TAUREAU

Annuel | Octobre | Organisation : Muni-
cipalité de Chamusca et Association Eh !
Toiro Chamusca

Avec la beauté magique de nos arènes comme témoin, EH ! Toiro est une immense arène de fête, au son des fados, des pasodobles, des entrées de taureaux, des bouviers, des toréadors et d'une immense foule d'applaudissements dans le plaisir collectif d'une fête avec des embrassades partagées.



CONTACTS UTILES

Service du tourisme de la Municipalité de Chamusca
comunicacao.turismo@cm-chamusca.pt

Mairie de Chamusca
(+351) 249 769 100

Union des communes de Chamusca et Pinheiro Grande
(+351) 249 760 074

Mairie de Carregueira
(+351) 249 740 244

Union des communes de Parreira et Chouto
(+351) 249 771 051 | (+351) 249 771 336

Mairie de Vale de Cavalos
(+351) 249 780 167

Mairie d'Ulme
(+351) 249 770 284

Pompiers Volontaires de Chamusca
(+351) 249 769 220

GNR - Poste territorial de Chamusca
(+351) 249 769 030

Protection Civile
(+351) 249 769 105

Centre de Santé de Chamusca
(+351) 249 769 178

Centre de soutien aux entreprises de Chamusca
(+351) 249 769 300

Bibliothèque Municipale Ruy Gomes da Silva
(+351) 249 769 108

Santa Casa da Misericórdia da Chamusca
(+351) 249 769 080

Station des taxis de Chamusca
(+351) 249 760 109





Chamusca

App

Municipalité de Chamusca

App

Mu

Municipalité de Chamusca

App

Municipalité de Chamusca

A

Chamusca

App

Municipalité de Chamusca

App

Mu

Municipalité de Chamusca

App

Municipalité de Chamusca

A

Chamusca

App

Municipalité de Chamusca

App

Mu

Municipalité de Chamusca

App

Municipalité de Chamusca

A

Chamusca

App

Municipalité de Chamusca

App

Mu

Municipalité de Chamusca

App

Municipalité de Chamusca

A

Chamusca

App

Municipalité de Chamusca

App

Mu

Municipalité de Chamusca

App

Municipalité de Chamusca

A

Chamusca

App

Municipalité de Chamusca

App

Mu

RÉSEAUX
SOCIAUX



@municipiodachamusca



@municipiodachamusca



@municipiodachamusca

PROPRIÉTÉ

Municipalité de Chamusca

COORDINATION

Maire de Chamusca

RÉDACTION, PHOTOGRAPHIE ET DESIGN

Service de Communication, de Tourisme et de Promotion locale

COLLABORATION

CMC, Service de Communication, de Tourisme et de Promotion
locale et Bibliothèque Municipale Ruy Gomes da Silva

IMPRESSION

aPersistente Artes Gráficas

TIRAGE

1000 exemplaires



MUNICÍPIO DA

Chamusca
Le Coeur du Ribatejo

GUIDE **TOURISTIQUE**



Mairie de Chamusca

Rua Direita de S. Pedro 2140-098 Chamusca - Portugal

geral@cm-chamusca.pt

+351 249 769 100

www.cm-chamusca.pt